



PLAN D'AFFECTIONATION  
 FIXANT LES LIMITES DES CONSTRUCTIONS  
 A LA RUE NEUVE  
 1:500

Approuvé par la Municipalité d'Orbe dans sa séance du 22 décembre 2009



Le Syndic: *[Signature]*  
 Le Secrétaire: *[Signature]*  
 C. Recordon: *[Signature]*

Plan déposé au Greffe Municipal pour être soumis à l'enquête publique: du 16 avril 2010 au 17 mai 2010




Le Syndic: *[Signature]*  
 Le Secrétaire: *[Signature]*  
 C. Recordon: *[Signature]*

Adopté par le Conseil Communal d'Orbe dans sa séance du 22 mars 2010



Le Président: *[Signature]*  
 Le Secrétaire: *[Signature]*  
 L. De Souza: *[Signature]*

Approuvé par le département des infrastructures de l'Etat de Vaud, le 24.08.2010



*[Signature]*  
 Attesté le chef du département:

Orbe, avril 2010  
 Etabli sur la base de la mensuration cadastrale, contrôlé le 9 avril 2010

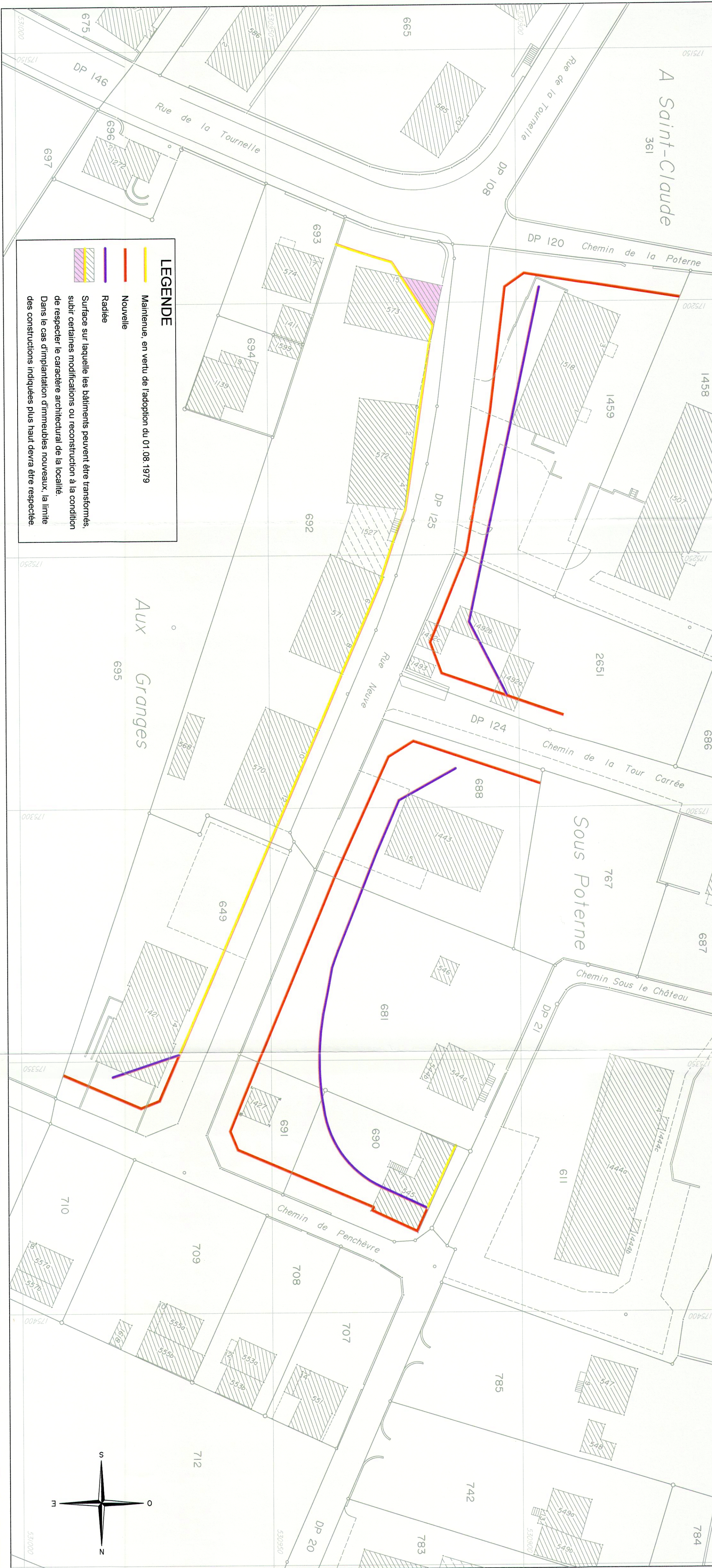
*[Signature]*  
*[Signature]*

D. 4624.001

**DTP SA**  
 Bureau d'études  
 Géométrique - Génie civil  
 1350 Orbe • Tél. 024 442 92 92  
 Fax 024 442 92 92

Date	Dessin	Vérité
23.12.09	MED	DAE
09.04.10	MED	DAE
29.06.10	MED	DAE

Format: 0.84 x 0.297  
 0.25 m<sup>2</sup>



**LEGENDE**

- Maintenue, en vertu de l'adoption du 01.08.1979
- Nouvelle
- Radiée

Surface sur laquelle les bâtiments peuvent être transformés, subir certaines modifications ou reconstruction à la condition de respecter le caractère architectural de la localité.  
 Dans le cas d'implantation d'immeubles nouveaux, la limite des constructions indiquées plus haut devra être respectée.

